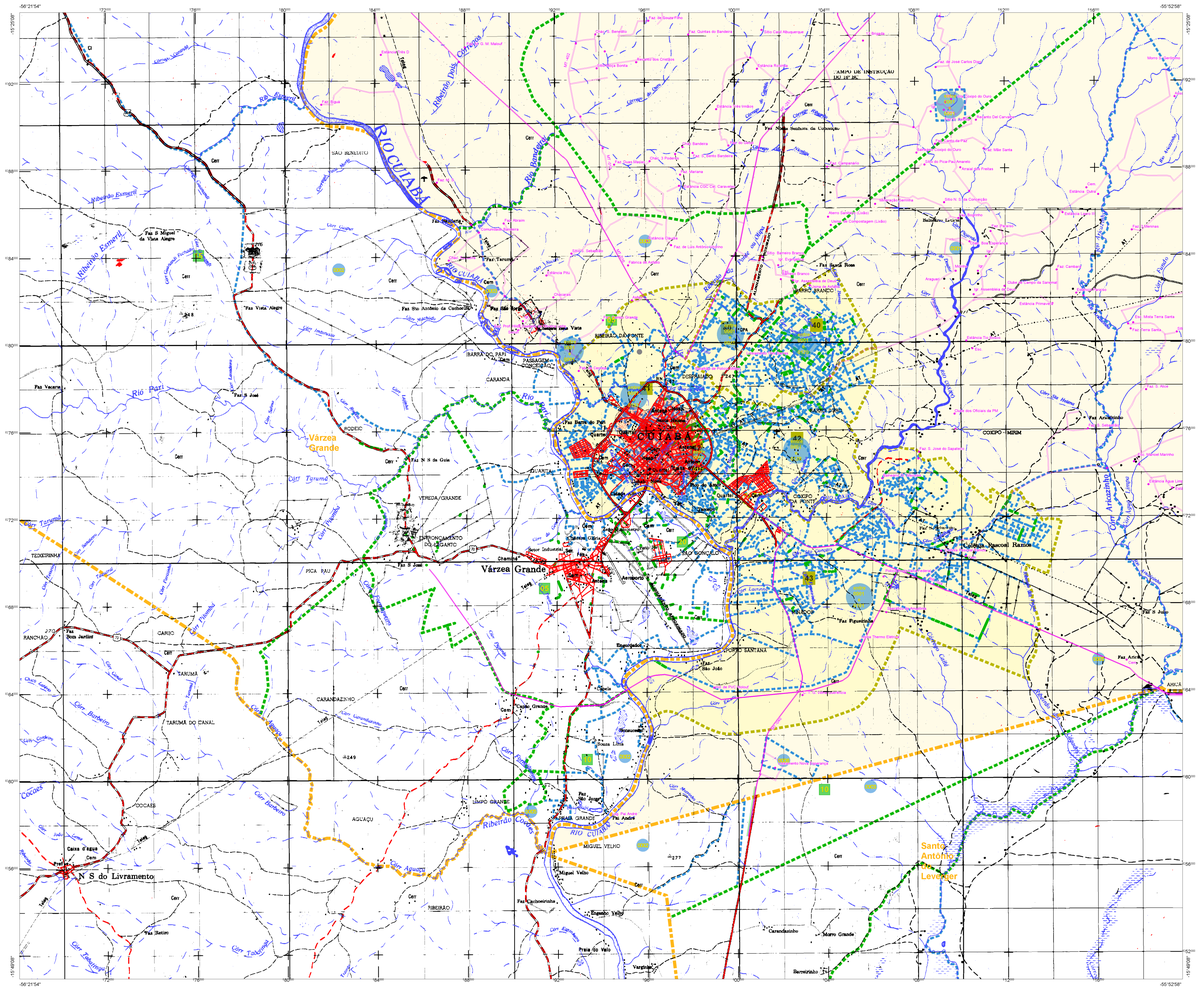

CONVENÇÕES CARTOGRÁFICAS

ELEMENTOS PLANIMÉTRICOS

Edificações
- Igreja. Escola. Mina
- Moinho de vento. Moinho de água
- Campo de emergência. Farol
- Localidades

Linha transmissora de energia. Cerca
Linha telefônica

Rodovias
- auto-estrada
- pavimentada
- sem pavimentação
- sem pavimentação
- caminho carroçável
- trilha, caminho e picada
- prefixo de estrada: federal, estadual

Ferrovias
- bitola larga
- bitola estreita

ELEMENTOS ALTIMÉTRICOS
- Ponto trigonométrico. Referência de nível
- Ponto astronômico. Ponto barométrico
- Gruta
- Cota comprovada
- Superfície deformada. Areia

ELEMENTOS DE HIDROGRAFIA
- Curso d'água intermitente
- Lago ou lagoa intermitente
- Terreno sujeito a inundação. Salina
- Brejo ou pântano
- Poço d'água. Nascente
- Rápidos e cataratas grandes
- Rápidos e cataratas
- Rocha submersa e a descoberto
- Molhe e represa: terra e alvenaria
- Ancoradouro. Rio seco ou de alcatrão
- Recife rochoso

ATUALIZAÇÕES CARTOGRÁFICAS
COR MAGENTA - Levantamento por CPS sobre Imagens de Satélites
COR VERDE - Lançamento aproximado sem comprovação cartográfica

Convenções Temáticas			
Limites: Distrital			
Sub-Distrital			
Setor Censitário			
Identificação			
Distrito	Sub-Distrito	Setor Rural	Setor Urbano Aglomerado Rural
DI	SD	SR	SU AR

LIMITES
- internacional
- interestadual (aproximado)
- intermunicipal
- áreas especiais

OBS: Os limites provenientes das folhas :raster: representadados na cor preta estão desatualizados e devem ser desconsiderados

MAPA MUNICIPAL ESTATÍSTICO

Escala: 1 : 100.000

Sistema de Coordenadas Geográficas Latitude/Longitude - SIRGAS 2000
Datum Vertical: Marégrafo Imbituba - SC - Nível Médio
Origem da quilometragem UTM: Equador e Meridiano - Mídia: 57
Acrescidas as constantes de 10.000 e 500 Km respectivamente

Este produto integra a coleção de mapas municipais gerados de forma semi-automatizada, a partir da junção das folhas do Mapeamento Sistemático Brasileiro produzida pelo IBGE, DSG e outros, em formato raster e/ou vetorial e da Malha Municipal Digital do IBGE, com atualização proveniente de diversas fontes, sem tratamento prévio de integração e compatibilização dos elementos cartográficos.

MINISTÉRIO DO PLANEJAMENTO, ORÇAMENTO E GESTÃO
INSTITUTO BRASILEIRO DE GEOGRAFIA E ESTATÍSTICA
A DIRETORIA DE GEOCIÊNCIAS agradece a gentileza da comunicação de falhas ou omissões verificadas neste mapa.
Av. Chile, 500 - Centro - CEP 20.021-080
Rio de Janeiro/RJ - CEP 21.241-051
IBGE DIREITOS DE REPRODUÇÃO RESERVADOS

Divisão Político-Administrativa

GEOCÓDIGO Distrito	GEOCÓDIGO Subdistrito	NOME
510340005	510340005000	Cuiabá
510340005	510340005040	Cuiabá
510340005	510340005050	Cuiabá
510340005	510340005060	Cuiabá
510340010	510340010000	Coxipó da Ponte
510340010	510340010040	Coxipó da Ponte
510340010	510340010042	Coxipó da Ponte
510340010	510340010050	Coxipó da Ponte
510340010	510340010060	Coxipó do Ouro
510340020	510340020000	Guia

Localização do município no Mapeamento Sistemático

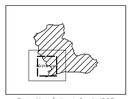

Fonte: Mapa Índice do Brasil - IBGE

Articulação das Partes do Mapa

Localização no Estado

CRONOLOGIA

MALHA TERRITORIAL	2010
EDIÇÃO	7/1/2011
Informações relativas a documentação básica e atualização	Consultar Metadados

Cuiabá - MT

ASPECTOS FÍSICOS

Mesorregião	CENTRO-SUL MATO-GROSSENSE
Microrregião	CUIABÁ
Altitude da Sede	Área
COORDENADAS DA SEDE	
Latitude -15.596	c: 596808.93 MC
Longitude -56.097	h: 8275540.96 57

IMPLEMENTAÇÃO

Coordenação Técnica: Coordenação de Cartografia	CCAR
Coordenação Temática: Coordenação de Estruturas Territoriais	CETE
Unidades Produtoras: Unidades Estaduais do IBGE	
Disseminação: Centro de Documentação e Disseminação da Informação	CDDI

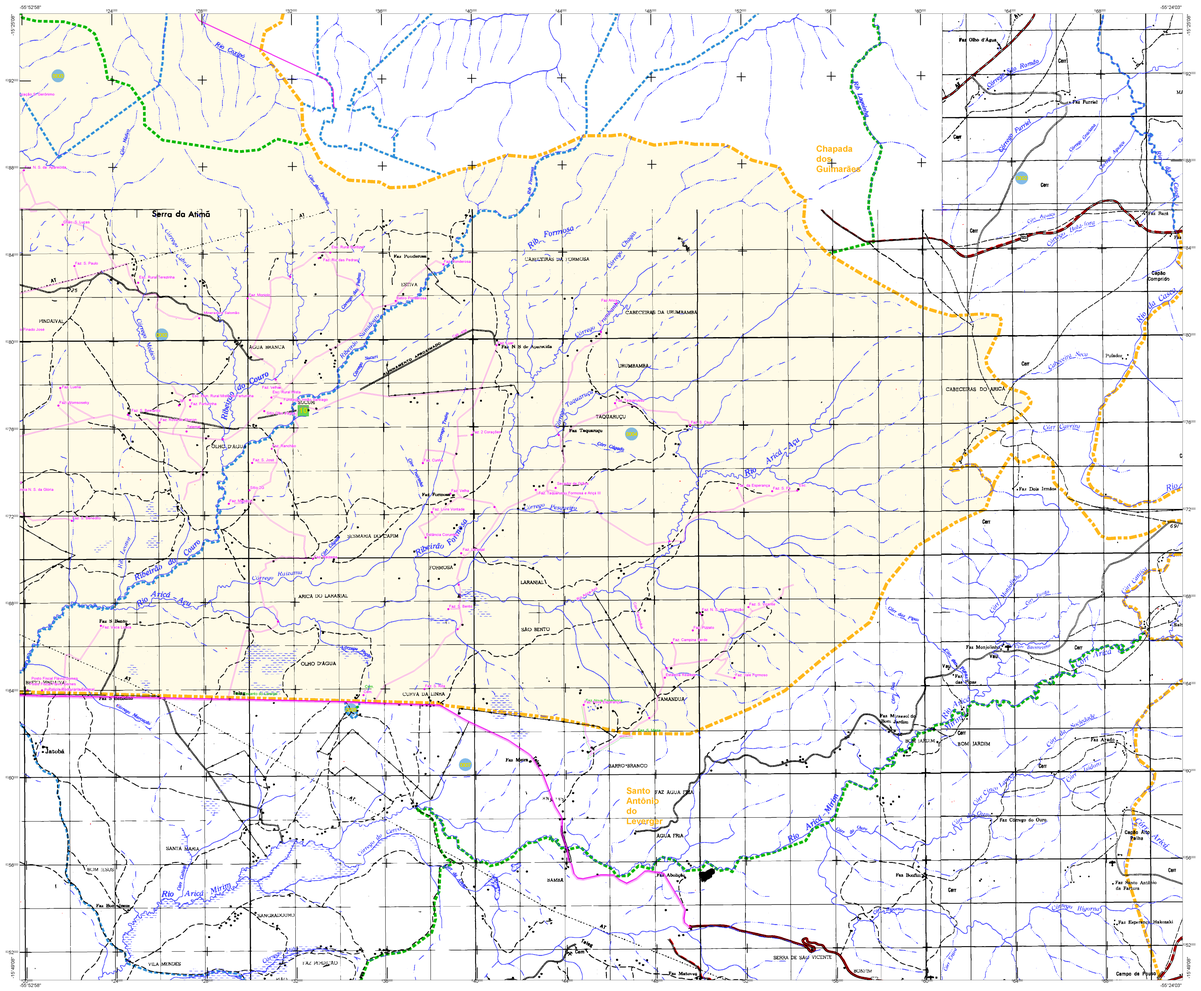
Chapada dos Guimarães
Santo Antônio do Leverger
Serra da Atinhã
Serra de São Vicente
Rio Cuiabá
Rio Formoso
Rio Arica Mirim
Rio Arica Açu
Rio Aricá Açu
Rio Manso
Rio Casca
Rio Jauru
Rio Paraguai
Rio Coxipó
Rio Aricá Mirim
Rio Coxipó do Ouro
Rio Rondonópolis
Rio Vermelho
Rio Poxoréo
Rio Jarauçu
Rio Aricá
Rio Aricá Mirim
Rio Aricá Açu
Rio Jauru
Rio Paraguai

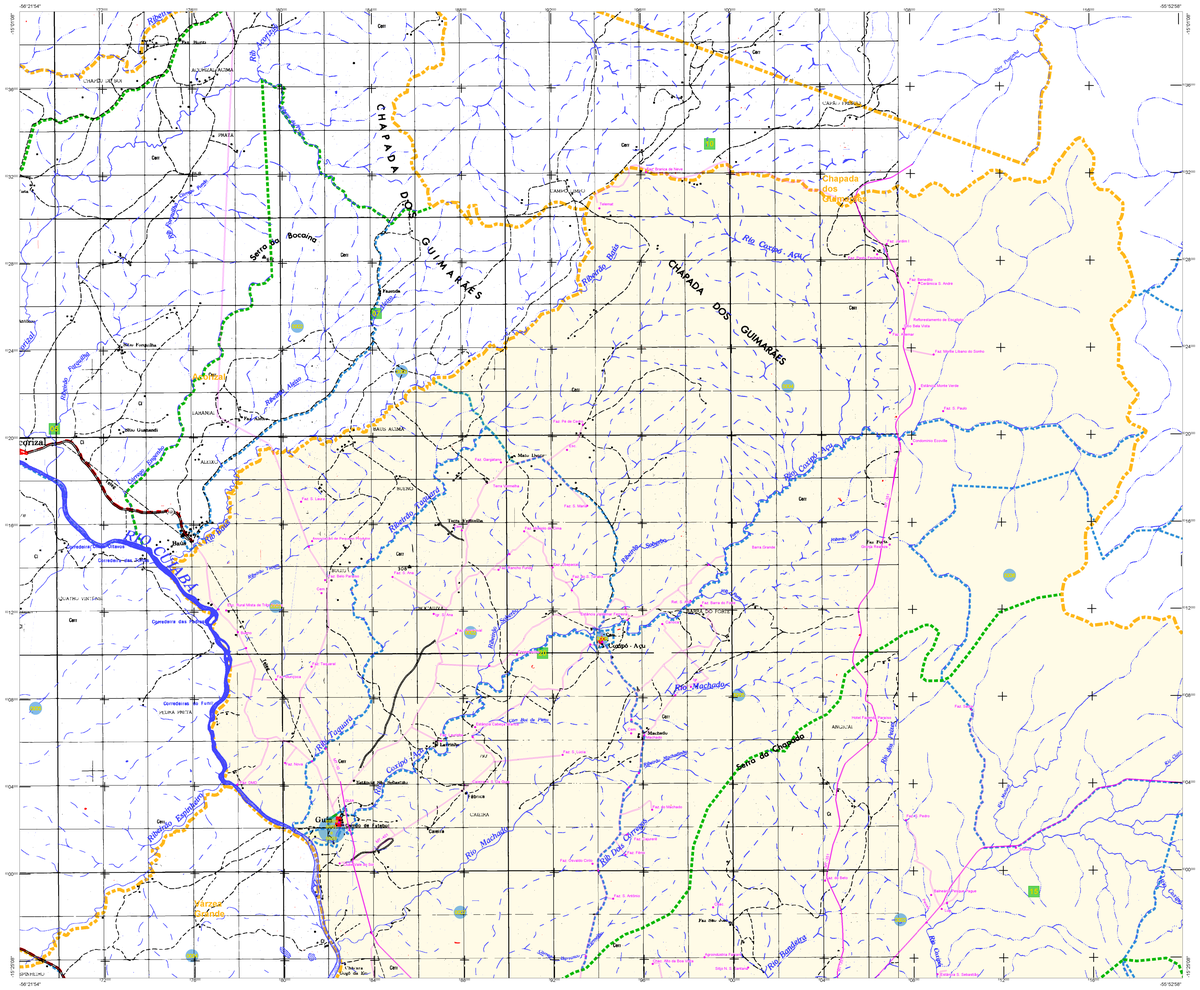

CONVENÇÕES CARTOGRÁFICAS

ELEMENTOS PLANIMÉTRICOS

Edificações
- Igreja. Escola. Mina
- Moinho de vento. Moinho de água
- Campo de emergência. Farol
- Localidades

Linha transmissora de energia. Cerca
Linha telefônica

Rodovias
- auto-estrada
- pavimentada
- sem pavimentação
- sem pavimentação
- caminho carroçável
- trilha, caminho e picada
- prefixo da estrada: federal, estadual

Ferrovias
- bitola larga
- bitola estreita

ELEMENTOS ALTIMÉTRICOS

- Ponto trigonométrico. Referência de nível
- Ponto astronômico. Ponto barométrico
- Cota compromisada
- Superfície deformada. Areia

ELEMENTOS DE HIDROGRAFIA

- Curso d'água intermitente
- Lago ou lagoa intermitente
- Terreno sujeito a inundação. Salina
- Brejo ou pântano
- Poço (água). Nascente
- Rápidos e cataratas grandes
- Rápidos e cataratas
- Rocha submersa e a descoberto
- Molhe e represa. Terra e alvenaria
- Ancoradouro. Rio seco ou de alvéolo
- Recife rochoso

ATUALIZAÇÕES CARTOGRÁFICAS
COR MAGENTA - Levantamentos por GPS sitio Imagens de Satélites
COR VERDE - Lançamento aproximado sem comprovação cartográfica

Convenções Temáticas			
Limites: Distrital			
Sub-Distrital			
Setor Censitário			
Identificação			
Distrito	Sub-Distrito	Setor Rural	Setor Urbano Aglomerado Rural
00	05	0001	0001

LIMITES
- internacional
- interestadual
- intermunicipal (aproximado)
- áreas especiais

OBS: Os limites provenientes das folhas raster, representados na cor preta estão desatualizados e devem ser desconsiderados

MAPA MUNICIPAL ESTATÍSTICO

Escala: 1 : 100,000

Sistema de Coordenadas Geográficas em Latitude/Longitude - SIRGAS 2000
Coordenadas Plano - Retangulares em UTM - SAD 69
Origem da Quilometragem UTM: Equador e Meridiano Central - 57
Acrescidas as constantes de 10.000 e 500 Km respectivamente

Este produto integra a coleção de mapas municipais gerados de forma semi-automatizada, a partir da junção das folhas do Mapeamento Sistemático Brasileiro produzida pelo IBGE, DSG e outros, em formato raster e/ou vetorial e da Malha Municipal Digital do IBGE, com atualização proveniente de diversas fontes, sem tratamento prévio de integração e compatibilização dos elementos cartográficos.

MINISTÉRIO DO PLANEJAMENTO, ORÇAMENTO E GESTÃO
INSTITUTO BRASILEIRO DE GEOGRAFIA E ESTATÍSTICA
A DIRETORIA DE GEOCIÊNCIAS agradece a gentileza da comunicação de falhas ou omissões verificadas neste mapa
AV. - Brasil, 15.671 - Parada de Lucas
Rio de Janeiro-RJ - CEP 21.241-051
IBGE - DIRETRIZ DE REPRODUÇÃO PROIBIDA(C)

Divisão Político-Administrativa

GEOCÓDIGO Distrito	GEOCÓDIGO Subdistrito	NOME
510340505	510340505A0	Cuiabá
510340505	510340505B0	Cuiabá
510340505	510340505D1	Cuiabá
510340505	510340505D2	Cuiabá
510340510	510340510G0	Coxipó da Ponte
510340510	510340510H0	Coxipó da Ponte
510340510	510340510J0	Coxipó da Ponte
510340510	510340510K0	Coxipó da Ponte
510340525	510340525A0	Coxipó do Ouro
510340525	510340525B0	Nova

Localização do município no Mapeamento Sistemático

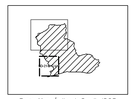

Fonte: Mapa Índice do Brasil - IBGE

Articulação das Partes do Mapa

Localização no Estado

CRONOLOGIA	
MALHA TERRITORIAL	2010
EDIÇÃO	7/1/2011
Informações relativas a documentação básica e atualização	Consultar Metadados

Cuiabá - MT

ASPECTOS FÍSICOS

Mesorregião: CENTRO-SUL MATO-GROSSENSE		
Microrregião: CUIABÁ		
Altitude da Sede	Área:	
COORDENADAS DA SEDE		
Latitude -15.596	x: 596808.93	MC
Longitude -56.097	y: 8275540.96	57

IMPLEMENTAÇÃO

Coordenação Técnica: Coordenação de Cartografia	CCAR
Coordenação Temática: Coordenação de Estruturas Territoriais	CETE
Unidades Produtoras: Unidades Estaduais do IBGE	
Disseminação: Centro de Documentação e Disseminação da Informação	CDDI

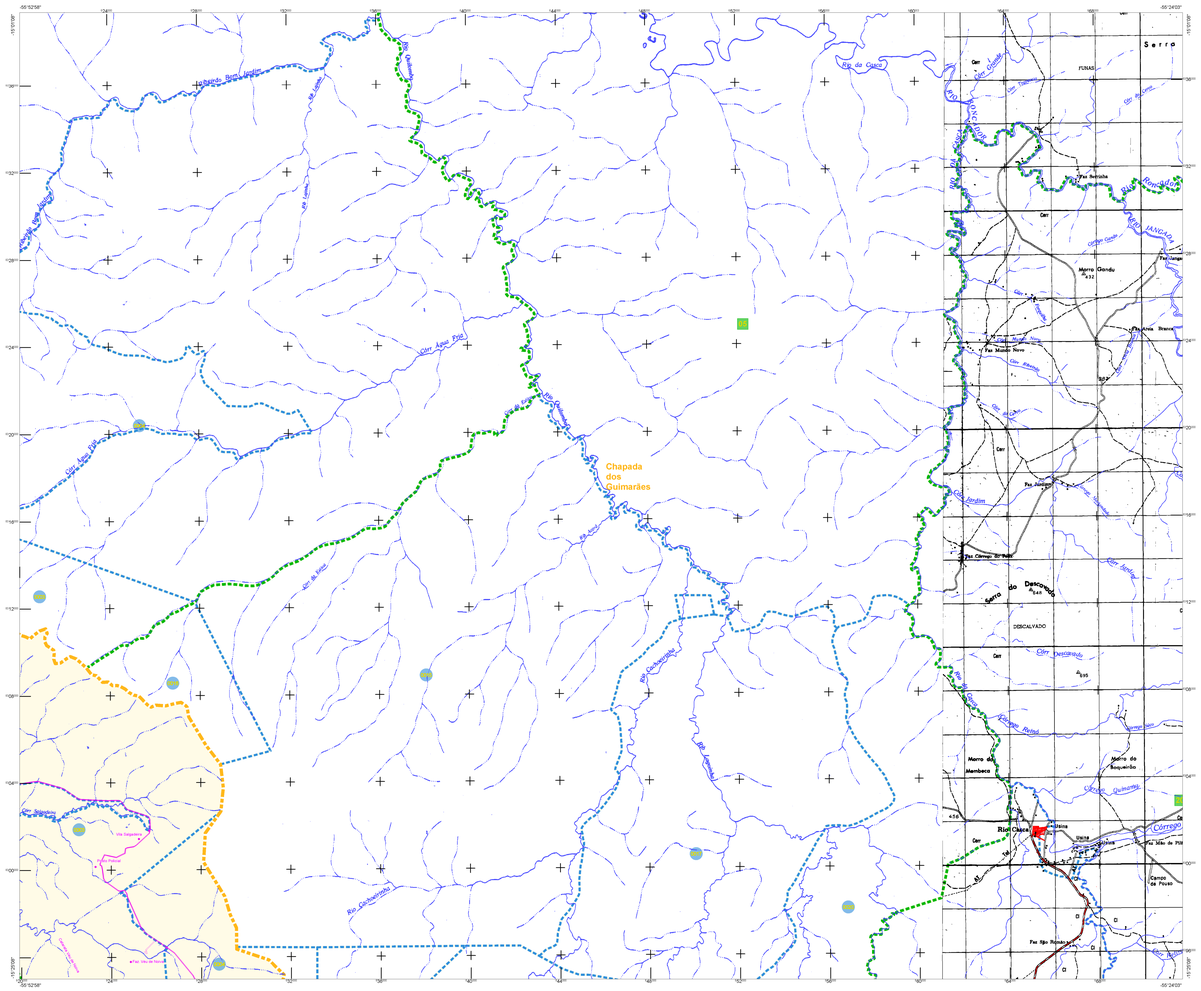
Chapada dos Guimarães
Serra
FUNAS
DESCALVADO
Morro do Mambaco
Rio Claro
Morro do Sequeiro
Morro Gordo
Rio Mutum
Rio Coxipó-Açu
Rio Coxipó-Mirim
Rio Manso
Rio Cuiabá
Rio Jaciara
Rio Paraguai
Rio Aricá-Açu
Rio Jauru
Rio Cabaçal
Rio Sepotuba
Rio Paraguai-Mirim
Rio Cabaçal-Mirim
Rio Sepotuba-Mirim
Rio Jauru-Mirim
Rio Aricá-Açu-Mirim